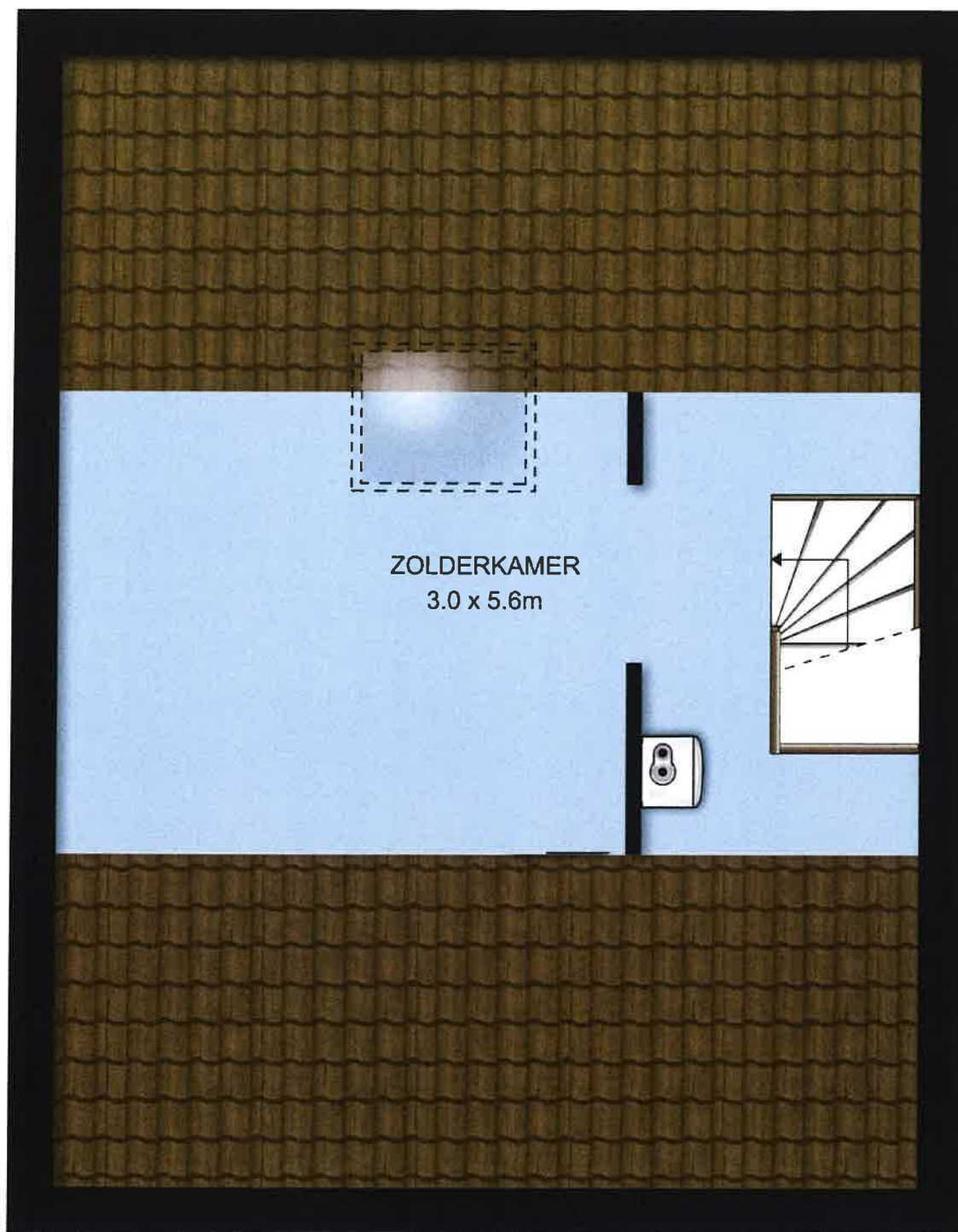


5.6m







7.3m

## 2<sup>e</sup> Verdieping, Wilgenlaan 25 te Sassenheim

De plattegronden zijn ter indicatie en geproduceerd voor promotionele doeleinden.  
Aan de plattegronden kunnen geen rechten worden ontleend. © topr.nl

### Branchebrede meetinstructie

|   |                              |                   |
|---|------------------------------|-------------------|
|  | Gebruiksoppervlakte wonen    | 99 m <sup>2</sup> |
|  | Overige inpandige ruimte     | 0 m <sup>2</sup>  |
|  | Gebouwegebonden buitenruimte | 0 m <sup>2</sup>  |
|  | Externe bergruimte           | 15 m <sup>2</sup> |